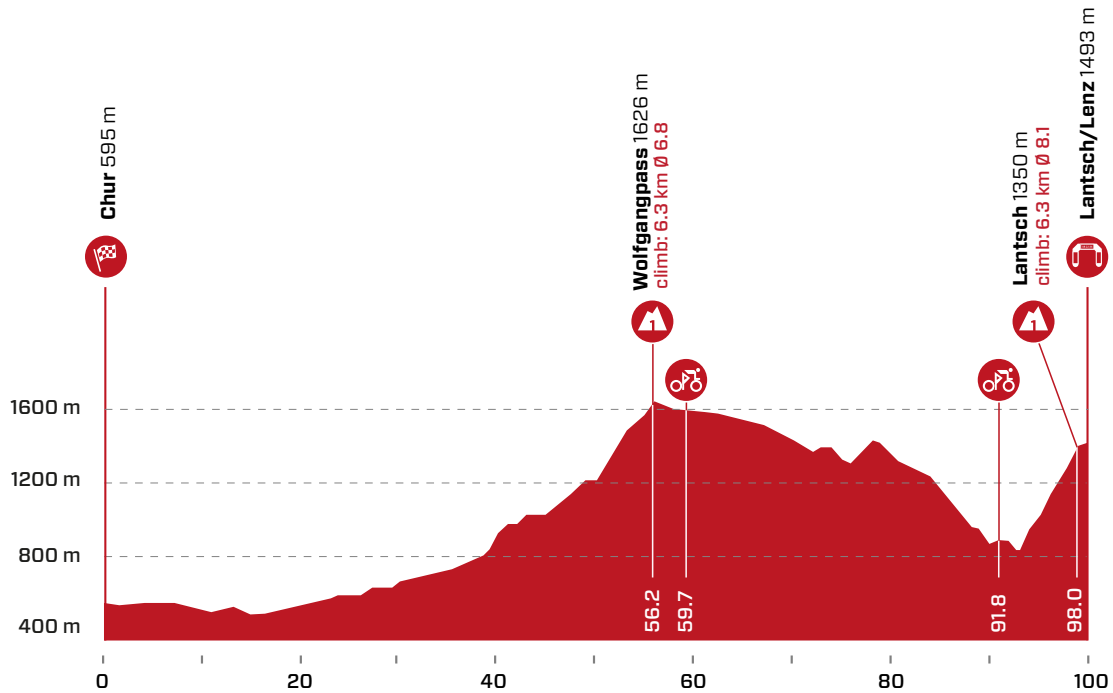


# 4. Etappe

Tour de Suisse 2022

Chur - Lantsch/Lenz, 98.5 km

Dienstag, 21. Juni 2022 / mardi, le 21 juin 2022



Steigung / montée ▲ 2293 m Gesamtzeit / Temps prévu 2 h 57 min  
 Gefälle / descente ▼ 1491 m Stundenmittel / Moyenne horaire 34 km/h











m ü. M.	km	km	Ort / Lieu	Werbe- kolonne / Cara- vanne	Stundenmittel/ Moyenne horaire	km/h		
				32	34	36		
			Neutralisation 1 Km Nikolaigasse - Grabenstrasse - Welschdörfli - Kasernenstr.	13:20	14:20	14:20	14:20	
595	0.0	98.5	Chur	13:23	14:23	14:23	12:51	
583	2.5	96.0	Kreisel rechts, Deutsche Strasse	13:31	14:31	14:31	14:30	
556	5.0	93.5	Trimmis	13:34	14:35	14:34	14:34	
541	7.5	91.0	Kreisel geradeaus, Kantonsstrasse	13:38	14:39	14:38	14:37	
557	9.8	88.7	Zizers	13:41	14:42	14:41	14:40	
533	11.0	87.5	Igis	13:43	14:44	14:43	14:42	
525	11.5	87.0	Kreisel geradeaus, Kantonsstrasse	13:44	14:45	14:44	14:42	
531	12.0	86.5	Landquart	13:44	14:46	14:44	14:43	
528	12.7	85.8	Kreisel geradeaus, Kantonsstrasse	13:45	14:47	14:45	14:44	
530	13.0	85.5	Kreisel rechts, Prättigauerstrass	Insel	13:46	14:47	14:46	14:45
539	14.0	84.5	Kreisel rechts, Waldau	13:47	14:49	14:47	14:46	
557	15.2	83.3	Abzweigung links, Waldau	13:49	14:51	14:49	14:48	
591	18.4	80.1	Abzweigung links, Hauptstrasse	13:55	14:57	14:55	14:53	
605	19.0	79.5	Seewis Paradisla	13:56	14:58	14:56	14:54	
632	19.6	78.9	Seewis Schmitten	13:57	15:00	14:57	14:55	
630	19.9	78.6	Grüsch	13:58	15:00	14:58	14:56	
635	20.0	78.5	Kreuzung geradeaus, Landstrasse	13:58	15:00	14:58	14:56	
630	20.2	78.3	Abzweigung links, Landstrasse	13:58	15:01	14:58	14:56	
612	21.0	77.5	Abzweigung links, Böschis	Insel	13:59	15:01	14:59	14:57
640	23.1	75.4	Abzweigung links, Dorfstrasse	Insel	14:03	15:05	15:03	15:01

# 4. Etappe

Tour de Suisse 2022

Chur - Lantsch/Lenz, 98.5 km

Dienstag, 21. Juni 2022 / mardi, le 21 juin 2022

m ü. M.	km	km	Ort/Lieu	Werbe- kolonne /Caravanne	Stundenmittel/ Moyenne horaire km/h			
					32	34	36	
659	23.2	75.3	Schiers		14:03	15:06	15:03	15:01
662	23.6	74.9	Kreuzung geradeaus, Dorfstrasse		14:04	15:06	15:04	15:01
678	25.4	73.1	Abzweigung rechts, Hauptstrasse		14:06	15:09	15:06	15:04
708	27.4	71.1	Pragg-Jenaz		14:10	15:13	15:10	15:07
733	30.0	68.5	Abzweigung rechts, Hauptstrasse		14:14	15:17	15:14	15:11
721	30.1	68.4	Jenaz		14:14	15:18	15:14	15:11
790	33.6	64.9	Abzweigung rechts, Kantonsstrasse	Insel	14:21	15:25	15:21	15:18
799	33.8	64.7	Kreisel geradeaus, Kantonsstrasse		14:22	15:25	15:22	15:18
799	34.0	64.5	Dalvazza		14:22	15:26	15:22	15:19
820	34.6	63.9	Küblis		14:23	15:27	15:23	15:20
979	36.6	61.9	Abzweigung rechts, Hauptstrasse		14:29	15:33	15:29	15:25
	987	36.8	Saas im Prättigau	Green Zone	14:30	15:34	15:30	15:26
1029	39.9	58.6	Kreisel links, Prättigauerstrasse	Insel	14:35	15:39	15:35	15:31
1029	40.0	58.5	Pagrüeg		14:35	15:39	15:35	15:31
1037	40.9	57.6	Kreisel geradeaus, Prättigauerstrasse		14:36	15:41	15:36	15:32
1056	41.9	56.6	Abzweigung rechts, Kantonsstrasse		14:38	15:43	15:38	15:34
1125	42.9	55.6	Klosters		14:41	15:46	15:41	15:37
1287	47.5	51.0	Abzweigung rechts, Davoserstrasse		14:52	15:57	15:52	15:47
1290	47.8	50.7	Abzweigung rechts, Prättigauerstrasse		14:52	15:58	15:52	15:47
	1626	54.7	Davos Wolfgang	Bergpreis	15:08	16:14	16:08	16:02
	1580	55.5	Prättigauerstrasse	Tunnel 400m	15:09	16:15	16:09	16:03
1570	57.5	41.0	Davos	Inseln 4x	15:12	16:18	16:12	16:06
	1570	58.2	Bahnhofstrasse	search.ch Sprint	15:13	16:20	16:13	16:07
1500	65.7	32.8	Davos Frauenkirch		15:25	16:32	16:25	16:18
1444	67.7	30.8	Davos Glaris		15:27	16:35	16:27	16:20
	1409	69.0	Landwasserstrasse	Tunnel 300m	15:29	16:37	16:29	16:22
	1382	70.2	Landwasserstrasse	Tunnel 300m	15:31	16:39	16:31	16:24
	1382	71.6	Landwasserstrasse	Tunnel 2.8 Km	15:33	16:41	16:33	16:26
	1422	76.4	Davos Wiesen	Green Zone	15:41	16:49	16:41	16:33
1276	81.7	16.8	Schmitten		15:48	16:57	16:48	16:40
1179	84.8	13.7	Alvaneu Dorf	Insel	15:52	17:01	16:52	16:44
968	87.1	11.4	Abzweigung rechts, 417	Inseln 2x	15:54	17:04	16:54	16:46
940	87.9	10.6	417	Bahnübergang	15:55	17:05	16:55	16:47
910	88.4	10.1	Surava		15:56	17:05	16:56	16:47
	855	90.3	417	search.ch Sprint	15:58	17:08	16:58	16:49
852	91.3	7.2	Kreisel rechts, Stradung	Inseln 2x	15:59	17:09	16:59	16:51
850	91.6	6.9	Tiefencastel		16:00	17:09	17:00	16:51
891	92.0	6.5	Abzweigung rechts, Veia da Lantsch	Insel	16:01	17:11	17:01	16:52
1138	94.8	3.7	Vazerol		16:09	17:20	17:09	17:00
1304	96.9	1.6	Lantsch	Insel	16:16	17:26	17:16	17:06
	1350	97.3	Voia Principala	Bergpreis	16:16	17:26	17:16	17:06
1388	98.0	0.5	Abzweigung links, Roland Arena		16:19	17:30	17:19	17:09
1380	98.3	0.2	Abzweigung links		16:19	17:30	17:19	17:09
1378	98.4	0.1	Abzweigung rechts		16:19	17:30	17:19	17:10
1370	98.5	0.0	Ziel - Roland Arena - Lantsch/Lenz		16:20	17:31	17:20	17:10