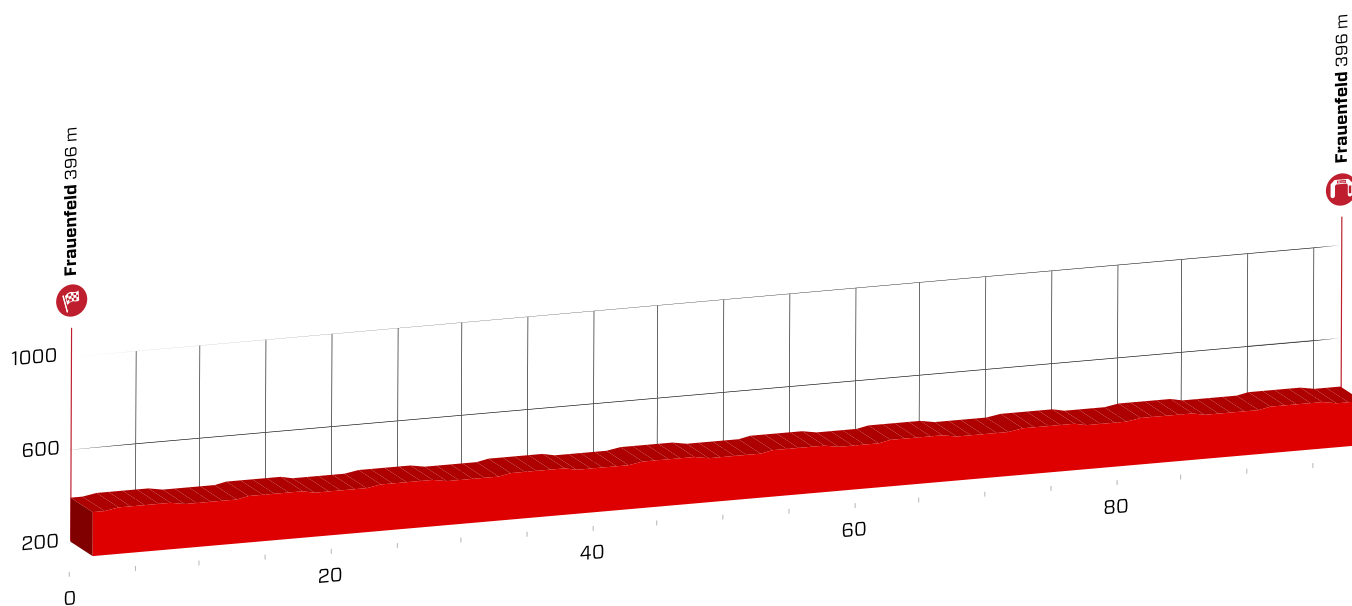


## 2. Etappe

Tour de Suisse 2021

Frauenfeld - Frauenfeld, 96.8 Km

Sonntag, 6. Juni 2021 / dimanche, le 6 juin 2021



Steigung / montée ▲ 450 m

Gesamtzeit / Temps prévu 2 h 37 min

Gefälle / descente ▼ 450 m

Stundenmittel / Moyenne horaire 37 km/h

m ü. M.	km	km	Ort / Lieu		Stundenmittel / Moyenne horaire km/h		
					35	37	39
396	0.0	96.8	Start Waffenplatzstrasse		10:00	10:00	10:00
396	0.1	96.7	Abzweigung rechts, Waffenplatzstrasse		10:00	10:00	10:00
396	0.5	96.3	Abzweigung links, Waffenplatzstrasse		10:00	10:00	10:00
▲	395	0.7	Abzweigung rechts, Militärstrasse	Insel	10:01	10:01	10:01
▲	394	1.0	Abzweigung links, Militärstrasse	Insel	10:01	10:01	10:01
	398	1.1	Frauenfeld		10:01	10:01	10:01
	401	1.2	Abzweigung rechts, Thurstrasse		10:02	10:01	10:01
▲	399	1.7	Abzweigung rechts, Im Häfeler	Insel	10:02	10:02	10:02
	401	2.3	Abzweigung links, Schaffhauserstrasse		10:03	10:03	10:03
	404	3.7	Kreisel links, Thurstrasse		10:06	10:06	10:05
	400	4.2	Abzweigung rechts, Mühlenwiesenstrasse		10:07	10:06	10:06
	398	4.7	Abzweigung links, Schmidgasse		10:08	10:07	10:07
▲	399	4.8	Abzweigung links, Zeughausstrasse	Gleis	10:08	10:07	10:07
	399	4.9	Kreisel links, Militärstrasse		10:08	10:07	10:07
	399	5.8	Kreisel links, Langdorfstrasse		10:09	10:09	10:08
	399	5.9	Langdorfstrasse		10:10	10:09	10:09
	399	6.1	Abzweigung rechts, Juchstrasse		10:10	10:09	10:09
	393	7.1	Kreuzung links, Geisskopfstrasse		10:12	10:11	10:10
	391	7.8	Abzweigung links, Waffenplatzstrasse		10:13	10:12	10:12
	395	8.8	1. Zieldurchfahrt - Frauenfeld - Allmend		10:15	10:14	10:13
	396	8.9	Abzweigung rechts, Waffenplatzstrasse		10:15	10:14	10:13
	396	9.3	Abzweigung links, Waffenplatzstrasse		10:15	10:15	10:14
▲	395	9.5	Abzweigung rechts, Militärstrasse	Insel	10:16	10:15	10:14
▲	394	9.8	Abzweigung links, Militärstrasse	Insel	10:16	10:15	10:15

## 2. Etappe

Tour de Suisse 2021

Frauenfeld - Frauenfeld, 96.8 Km

Sonntag, 6. Juni 2021 / dimanche, le 6 juin 2021










	m ü. M.	km	km	Ort/Lieu		Stundenmittel/ Moyenne horaire km/h		
						35	37	39
	398	9.9	86.9	Frauenfeld		10:17	10:16	10:15
	401	10.0	86.8	Abzweigung rechts, Thurstrasse		10:17	10:16	10:15
	399	10.5	86.3	Abzweigung rechts, Im Häfeler	Insel	10:18	10:17	10:16
	401	11.1	85.7	Abzweigung links, Schaffhauserstrasse		10:19	10:18	10:17
	404	12.5	84.3	Kreisel links, Thurstrasse		10:21	10:20	10:19
	400	13.0	83.8	Abzweigung rechts, Mühlenwiesenstrasse		10:22	10:21	10:20
	398	13.5	83.3	Abzweigung links, Schmidgasse		10:23	10:21	10:20
	399	13.6	83.2	Abzweigung links, Zeughausstrasse	Gleis	10:23	10:22	10:20
	399	13.7	83.1	Kreisel links, Militärstrasse		10:23	10:22	10:21
	399	14.6	82.2	Kreisel links, Langdorfstrasse		10:25	10:23	10:22
	399	14.7	82.1	Langdorfstrasse		10:25	10:23	10:22
	399	14.9	81.9	Abzweigung rechts, Juchstrasse		10:25	10:24	10:22
	393	15.9	80.9	Kreuzung links, Geisskopfstrasse		10:27	10:25	10:24
	391	16.6	80.2	Abzweigung links, Waffenplatzstrasse		10:28	10:26	10:25
	395	17.6	79.2	2. Zieldurchfahrt - Frauenfeld - Allmend		10:30	10:28	10:27
	396	26.5	70.3	Abzweigung rechts, Waffenplatzstrasse		10:45	10:43	10:40
	396	26.9	69.9	Abzweigung links, Waffenplatzstrasse		10:46	10:43	10:41
	395	27.1	69.7	Abzweigung rechts, Militärstrasse	Insel	10:46	10:43	10:41
	394	27.4	69.4	Abzweigung links, Militärstrasse	Insel	10:47	10:44	10:42
	398	27.5	69.3	Frauenfeld		10:47	10:44	10:42
	401	27.6	69.2	Abzweigung rechts, Thurstrasse		10:47	10:44	10:42
	399	28.1	68.7	Abzweigung rechts, Im Häfeler	Insel	10:48	10:45	10:43
	401	28.7	68.1	Abzweigung links, Schaffhauserstrasse		10:49	10:46	10:44
	404	30.1	66.7	Kreisel links, Thurstrasse		10:51	10:48	10:46
	400	30.6	66.2	Abzweigung rechts, Mühlenwiesenstrasse		10:52	10:49	10:47
	398	31.1	65.7	Abzweigung links, Schmidgasse		10:53	10:50	10:47
	399	31.2	65.6	Abzweigung links, Zeughausstrasse	Gleis	10:53	10:50	10:48
	399	31.3	65.5	Kreisel links, Militärstrasse		10:53	10:50	10:48
	399	32.2	64.6	Kreisel links, Langdorfstrasse		10:55	10:52	10:49
	399	32.3	64.5	Langdorfstrasse		10:55	10:52	10:49
	399	32.5	64.3	Abzweigung rechts, Juchstrasse		10:55	10:52	10:50
	393	33.5	63.3	Kreuzung links, Geisskopfstrasse		10:57	10:54	10:51
	391	34.2	62.6	Abzweigung links, Waffenplatzstrasse		10:58	10:55	10:52
	395	35.2	61.6	3. Zieldurchfahrt - Frauenfeld - Allmend		11:00	10:57	10:54
	396	35.3	61.5	Abzweigung rechts, Waffenplatzstrasse		11:00	10:57	10:54
	396	35.7	61.1	Abzweigung links, Waffenplatzstrasse		11:01	10:57	10:54
	395	35.9	60.9	Abzweigung rechts, Militärstrasse	Insel	11:01	10:58	10:55
	394	36.2	60.6	Abzweigung links, Militärstrasse	Insel	11:02	10:58	10:55
	398	36.3	60.5	Frauenfeld		11:02	10:58	10:55
	401	36.4	60.4	Abzweigung rechts, Thurstrasse		11:02	10:59	10:56
	399	36.9	59.9	Abzweigung rechts, Im Häfeler	Insel	11:03	10:59	10:56
	401	37.5	59.3	Abzweigung links, Schaffhauserstrasse		11:04	11:00	10:57
	404	38.9	57.9	Kreisel links, Thurstrasse		11:06	11:03	10:59
	400	39.4	57.4	Abzweigung rechts, Mühlenwiesenstrasse		11:07	11:03	11:00
	398	39.9	56.9	Abzweigung links, Schmidgasse		11:08	11:04	11:01
	399	40.0	56.8	Abzweigung links, Zeughausstrasse	Gleis	11:08	11:04	11:01
	399	40.1	56.7	Kreisel links, Militärstrasse		11:08	11:05	11:01

## 2. Etappe

Tour de Suisse 2021

Frauenfeld - Frauenfeld, 96.8 Km

Sonntag, 6. Juni 2021 / dimanche, le 6 juin 2021

m ü. M.	km	km	Ort/Lieu		Stundenmittel/ Moyenne horaire km/h		
					35	37	39
399	41.0	55.8	Kreisel links, Langdorfstrasse		11:10	11:06	11:03
399	41.1	55.7	Langdorfstrasse		11:10	11:06	11:03
399	41.3	55.5	Abzweigung rechts, Juchstrasse		11:10	11:07	11:03
393	42.3	54.5	Kreuzung links, Geisskopfstrasse		11:12	11:08	11:05
391	43.0	53.8	Abzweigung links, Waffenplatzstrasse		11:13	11:09	11:06
395	44.0	52.8	4. Zieldurchfahrt - Frauenfeld - Allmend		11:15	11:11	11:07
396	44.1	52.7	Abzweigung rechts, Waffenplatzstrasse		11:15	11:11	11:07
396	44.5	52.3	Abzweigung links, Waffenplatzstrasse		11:16	11:12	11:08
	395	44.7	Abzweigung rechts, Militärstrasse	Insel	11:16	11:12	11:08
	394	45.0	Abzweigung links, Militärstrasse	Insel	11:17	11:13	11:09
	398	45.1	Frauenfeld		11:17	11:13	11:09
	401	45.2	Abzweigung rechts, Thurstrasse		11:17	11:13	11:09
	399	45.7	Abzweigung rechts, Im Häfeler	Insel	11:18	11:14	11:10
	401	46.3	Abzweigung links, Schaffhauserstrasse		11:19	11:15	11:11
	404	47.7	Kreisel links, Thurstrasse		11:21	11:17	11:13
	400	48.2	Abzweigung rechts, Mühlenwiesenstrasse		11:22	11:18	11:14
	398	48.7	Abzweigung links, Schmidgasse		11:23	11:19	11:14
	399	48.8	Abzweigung links, Zeughausstrasse	Gleis	11:23	11:19	11:15
	399	48.9	Kreisel links, Militärstrasse		11:23	11:19	11:15
	399	49.8	Kreisel links, Langdorfstrasse		11:25	11:20	11:16
	399	49.9	Langdorfstrasse		11:25	11:20	11:16
	399	50.1	Abzweigung rechts, Juchstrasse		11:25	11:21	11:17
	393	51.1	Kreuzung links, Geisskopfstrasse		11:27	11:22	11:18
	391	51.8	Abzweigung links, Waffenplatzstrasse		11:28	11:24	11:19
	395	52.8	5. Zieldurchfahrt - Frauenfeld - Allmend		11:30	11:25	11:21
	396	52.9	Abzweigung rechts, Waffenplatzstrasse		11:30	11:25	11:21
	396	53.3	Abzweigung links, Waffenplatzstrasse		11:31	11:26	11:22
	395	53.5	Abzweigung rechts, Militärstrasse	Insel	11:31	11:26	11:22
	394	53.8	Abzweigung links, Militärstrasse	Insel	11:32	11:27	11:22
	398	53.9	Frauenfeld		11:32	11:27	11:22
	401	54.0	Abzweigung rechts, Thurstrasse		11:32	11:27	11:23
	399	54.5	Abzweigung rechts, Im Häfeler	Insel	11:33	11:28	11:23
	401	55.1	Abzweigung links, Schaffhauserstrasse		11:34	11:29	11:24
	404	56.5	Kreisel links, Thurstrasse		11:36	11:31	11:26
	400	57.0	Abzweigung rechts, Mühlenwiesenstrasse		11:37	11:32	11:27
	398	57.5	Abzweigung links, Schmidgasse		11:38	11:33	11:28
	399	57.6	Abzweigung links, Zeughausstrasse	Gleis	11:38	11:33	11:28
	399	57.7	Kreisel links, Militärstrasse		11:38	11:33	11:28
	399	58.6	Kreisel links, Langdorfstrasse		11:40	11:35	11:30
	399	58.7	Langdorfstrasse		11:40	11:35	11:30
	399	58.9	Abzweigung rechts, Juchstrasse		11:41	11:35	11:30
	393	59.9	Kreuzung links, Geisskopfstrasse		11:42	11:37	11:32
	391	60.6	Abzweigung links, Waffenplatzstrasse		11:43	11:38	11:33
	395	61.6	6. Zieldurchfahrt - Frauenfeld - Allmend		11:45	11:39	11:34
	396	61.7	Abzweigung rechts, Waffenplatzstrasse		11:45	11:40	11:34
	396	62.1	Abzweigung links, Waffenplatzstrasse		11:46	11:40	11:35
	395	62.3	Abzweigung rechts, Militärstrasse	Insel	11:46	11:41	11:35

## 2. Etappe

Tour de Suisse 2021

Frauenfeld - Frauenfeld, 96.8 Km

Sonntag, 6. Juni 2021 / dimanche, le 6 juin 2021





	m ü. M.	km	km	Ort/ Lieu		 Stundenmittel/ Moyenne horaire km/h		
						35	37	39
	394	62.6	34.2	Abzweigung links, Militärstrasse	Insel	11:47	11:41	11:36
	398	62.7	34.1	Frauenfeld		11:47	11:41	11:36
	401	62.8	34.0	Abzweigung rechts, Thurstrasse		11:47	11:41	11:36
	399	63.3	33.5	Abzweigung rechts, Im Häfeler	Insel	11:48	11:42	11:37
	401	63.9	32.9	Abzweigung links, Schaffhauserstrasse		11:49	11:43	11:38
	404	65.3	31.5	Kreisel links, Thurstrasse		11:51	11:45	11:40
	400	65.8	31.0	Abzweigung rechts, Mühlenwiesenstrasse		11:52	11:46	11:41
	398	66.3	30.5	Abzweigung links, Schmidgasse		11:53	11:47	11:42
	399	66.4	30.4	Abzweigung links, Zeughausstrasse	Gleis	11:53	11:47	11:42
	399	66.5	30.3	Kreisel links, Militärstrasse		11:54	11:47	11:42
	399	67.4	29.4	Kreisel links, Langdorfstrasse		11:55	11:49	11:43
	399	67.5	29.3	Langdorfstrasse		11:55	11:49	11:43
	399	67.7	29.1	Abzweigung rechts, Juchstrasse		11:56	11:49	11:44
	393	68.7	28.1	Kreuzung links, Geisskopfstrasse		11:57	11:51	11:45
	391	69.4	27.4	Abzweigung links, Waffenplatzstrasse		11:59	11:52	11:46
	395	70.4	26.4	7. Zieldurchfahrt - Frauenfeld - Allmend		12:00	11:54	11:48
	396	70.5	26.3	Abzweigung rechts, Waffenplatzstrasse		12:00	11:54	11:48
	396	70.9	25.9	Abzweigung links, Waffenplatzstrasse		12:01	11:55	11:49
	395	71.1	25.7	Abzweigung rechts, Militärstrasse	Insel	12:01	11:55	11:49
	394	71.4	25.4	Abzweigung links, Militärstrasse	Insel	12:02	11:55	11:49
	398	71.5	25.3	Frauenfeld		12:02	11:55	11:50
	401	71.6	25.2	Abzweigung rechts, Thurstrasse		12:02	11:56	11:50
	399	72.1	24.7	Abzweigung rechts, Im Häfeler	Insel	12:03	11:56	11:50
	401	72.7	24.1	Abzweigung links, Schaffhauserstrasse		12:04	11:57	11:51
	404	74.1	22.7	Kreisel links, Thurstrasse		12:07	12:00	11:54
	400	74.6	22.2	Abzweigung rechts, Mühlenwiesenstrasse		12:07	12:01	11:54
	398	75.1	21.7	Abzweigung links, Schmidgasse		12:08	12:01	11:55
	399	75.2	21.6	Abzweigung links, Zeughausstrasse	Gleis	12:08	12:01	11:55
	399	75.3	21.5	Kreisel links, Militärstrasse		12:09	12:02	11:55
	399	76.2	20.6	Kreisel links, Langdorfstrasse		12:10	12:03	11:57
	399	76.3	20.5	Langdorfstrasse		12:10	12:03	11:57
	399	76.5	20.3	Abzweigung rechts, Juchstrasse		12:11	12:04	11:57
	393	77.5	19.3	Kreuzung links, Geisskopfstrasse		12:12	12:05	11:59
	391	78.2	18.6	Abzweigung links, Waffenplatzstrasse		12:14	12:06	12:00
	395	79.2	17.6	8. Zieldurchfahrt - Frauenfeld - Allmend		12:15	12:08	12:01
	396	79.3	17.5	Abzweigung rechts, Waffenplatzstrasse		12:15	12:08	12:02
	396	79.7	17.1	Abzweigung links, Waffenplatzstrasse		12:16	12:09	12:02
	395	79.9	16.9	Abzweigung rechts, Militärstrasse	Insel	12:17	12:09	12:02
	394	80.2	16.6	Abzweigung links, Militärstrasse	Insel	12:17	12:10	12:03
	398	80.3	16.5	Frauenfeld		12:17	12:10	12:03
	401	80.4	16.4	Abzweigung rechts, Thurstrasse		12:17	12:10	12:03
	399	80.9	15.9	Abzweigung rechts, Im Häfeler	Insel	12:18	12:11	12:04
	401	81.5	15.3	Abzweigung links, Schaffhauserstrasse		12:19	12:12	12:05
	404	82.9	13.9	Kreisel links, Thurstrasse		12:22	12:14	12:07
	400	83.4	13.4	Abzweigung rechts, Mühlenwiesenstrasse		12:23	12:15	12:08
	398	83.9	12.9	Abzweigung links, Schmidgasse		12:23	12:16	12:09
	399	84.0	12.8	Abzweigung links, Zeughausstrasse	Gleis	12:24	12:16	12:09

## 2. Etappe

Tour de Suisse 2021

Frauenfeld - Frauenfeld, 96.8 Km

Sonntag, 6. Juni 2021 / dimanche, le 6 juin 2021

m ü. M.	km	km	Ort/Lieu	Stundenmittel/ Moyenne horaire km/h				
				35	37	39		
	399	84.1	12.7	Kreisel links, Militärstrasse	12:24	12:16	12:09	
	399	85.0	11.8	Kreisel links, Langdorfstrasse	12:25	12:17	12:10	
	399	85.1	11.7	Langdorfstrasse	12:25	12:18	12:10	
	399	85.3	11.5	Abzweigung rechts, Juchstrasse	12:26	12:18	12:11	
	393	86.3	10.5	Kreuzung links, Geisskopfstrasse	12:27	12:19	12:12	
	391	87.0	9.8	Abzweigung links, Waffenplatzstrasse	12:29	12:21	12:13	
	395	88.0	8.8	9. Zieldurchfahrt - Frauenfeld - Allmend	12:30	12:22	12:15	
	396	88.1	8.7	Abzweigung rechts, Waffenplatzstrasse	12:31	12:22	12:15	
	396	88.5	8.3	Abzweigung links, Waffenplatzstrasse	12:31	12:23	12:16	
	395	88.7	8.1	Abzweigung rechts, Militärstrasse	Insel	12:32	12:23	12:16
	394	89.0	7.8	Abzweigung links, Militärstrasse	Insel	12:32	12:24	12:16
	398	89.1	7.7	Frauenfeld		12:32	12:24	12:17
	401	89.2	7.6	Abzweigung rechts, Thurstrasse		12:32	12:24	12:17
	399	89.7	7.1	Abzweigung rechts, Im Häfeler	Insel	12:33	12:25	12:18
	401	90.3	6.5	Abzweigung links, Schaffhauserstrasse		12:34	12:26	12:18
	404	91.7	5.1	Kreisel links, Thurstrasse		12:37	12:28	12:21
	400	92.2	4.6	Abzweigung rechts, Mühlenwiesenstrasse		12:38	12:29	12:21
	398	92.7	4.1	Abzweigung links, Schmidgasse		12:38	12:30	12:22
	399	92.8	4.0	Abzweigung links, Zeughausstrasse	Gleis	12:39	12:30	12:22
	399	92.9	3.9	Kreisel links, Militärstrasse		12:39	12:30	12:22
	399	93.8	3.0	Kreisel links, Langdorfstrasse		12:40	12:32	12:24
	399	93.9	2.9	Langdorfstrasse		12:41	12:32	12:24
	399	94.1	2.7	Abzweigung rechts, Juchstrasse		12:41	12:32	12:24
	393	95.1	1.7	Kreuzung links, Geisskopfstrasse		12:43	12:34	12:26
	391	95.8	1.0	Abzweigung links, Waffenplatzstrasse		12:44	12:35	12:27
	395	96.8	0.0	Ziel - Frauenfeld - Allmend		12:45	12:37	12:28